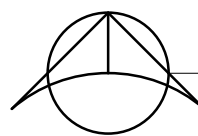


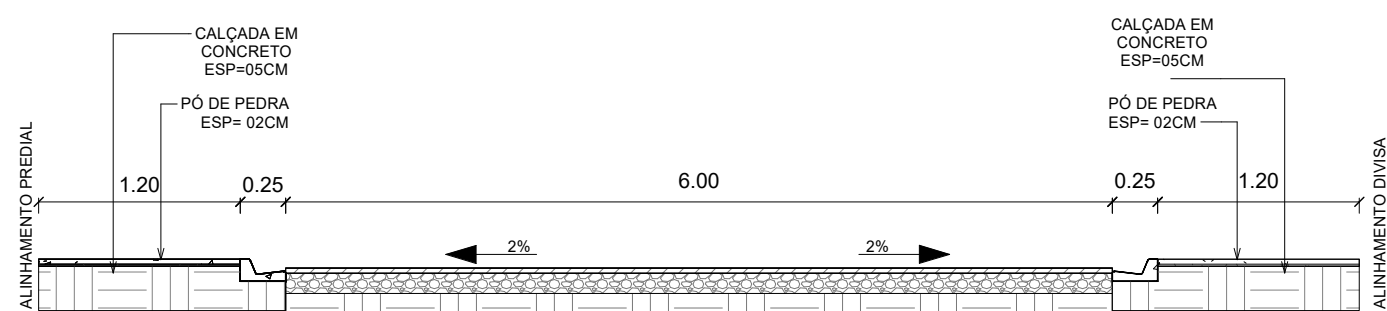
RUA 5

1 : 75

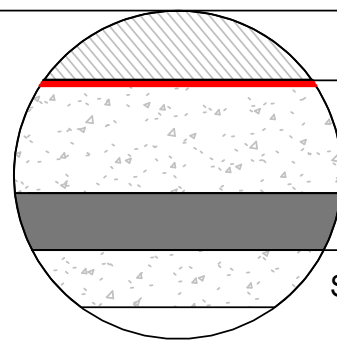


SEÇÃO TRANSVERSAL - RUA5

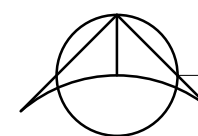
1 : 75



DET. PAVIMENTAÇÃO EM C.B.U.Q.

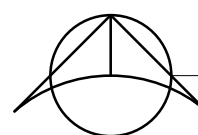
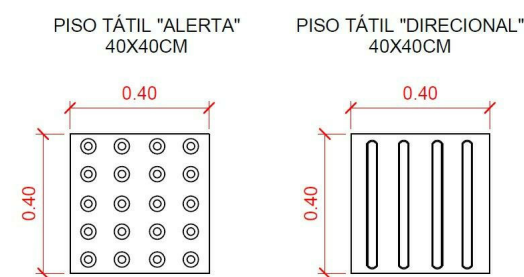


CAPA EM C.B.U.Q. - FAIXA "C" - (5CM)  
IMPRIMAÇÃO (0,5 l/m²)  
PINTURA DE LIGAÇÃO (0,5 l/m²)  
BASE - BRITA GRADUADA - (13CM)  
SUB BASE - MACADAME SECO - (14CM)  
SOLO SILTE - ARGILOSO COMPACTADO - EXISTENTE



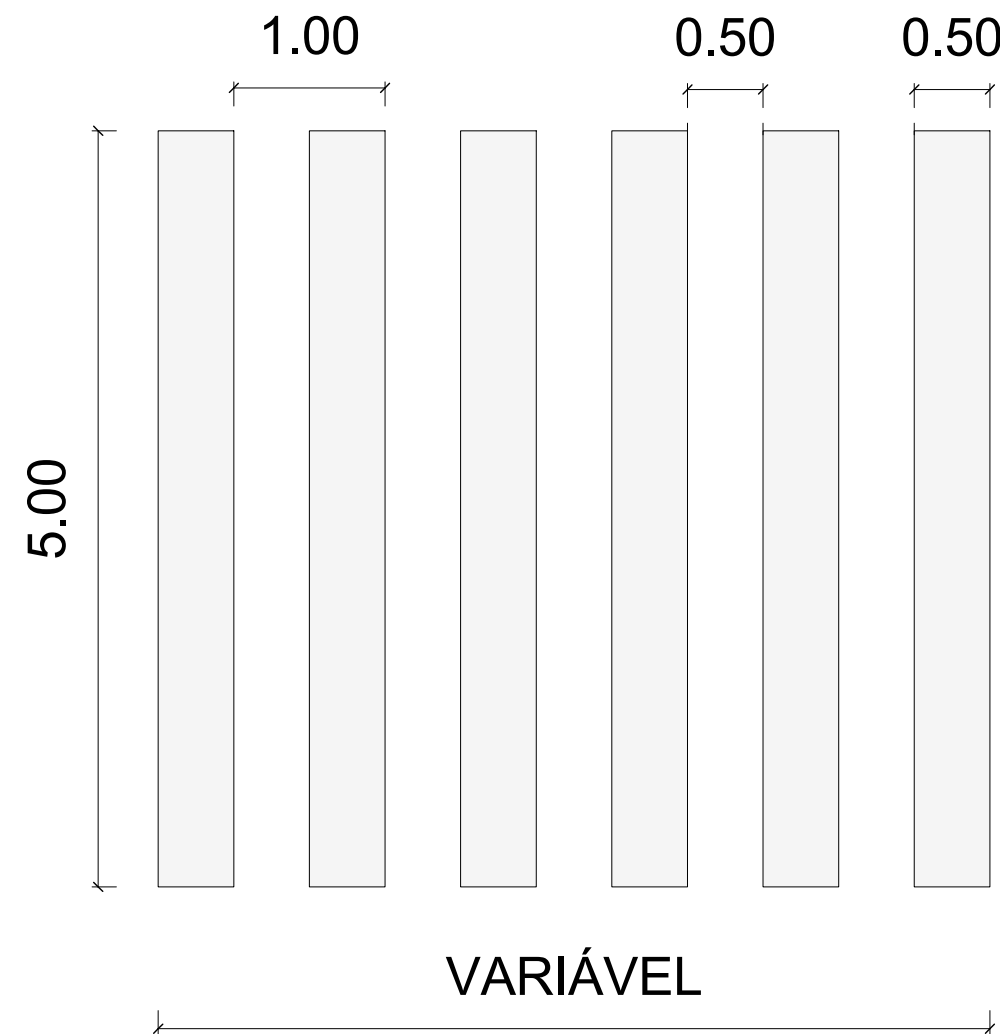
GUIA E SARJETA TIPO 02 DER

1 : 20

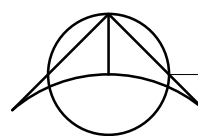


LEGENDA PISO TÁTIL

1 : 200



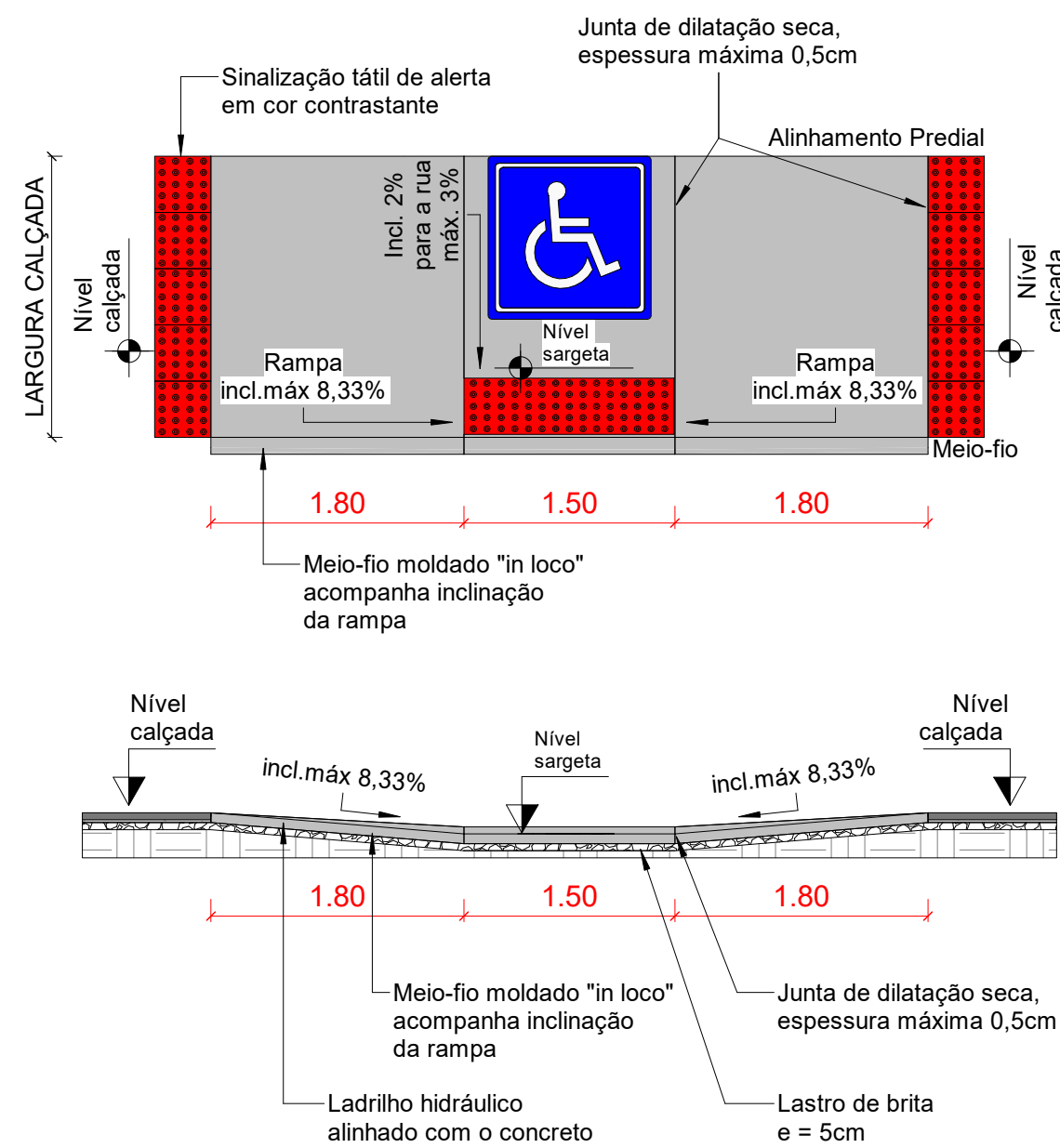
FAIXA DE PEDESTRE - TINTA RETRORREFLETIVA A BASE DE RESINA ACRÍLICA COM MICROESFERAS DE VIDRO



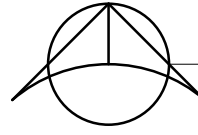
FAIXA DE PEDESTRE

1 : 50

RAMPA MODELO NBR 9050/2015



NOTAS:  
01- INCLINAÇÃO MÁXIMA DAS RAMPAS IGUAL A 8,33%, CONFORME ITEM 6.12.7.3 E FIGURA 93 DA NBR 9050/2015,  
02- SINALIZAÇÃO TÁTIL DIRECIONAL E SINALIZAÇÃO TÁTIL DE ALERTA, VER ITEM 5.4.5 DA NBR 9050/2015,  
03- A ESPECIFICAÇÃO DO MODELO E DIMENSÕES DAS RAMPAS PARA CADA LOCAL DO PROJETO SÃO DE RESPONSABILIDADE DO RESPONSÁVEL TÉCNICO PELO PROJETO E SUA IMPLANTAÇÃO CORRETA SÃO DE RESPONSABILIDADE DO RESPONSÁVEL TÉCNICO PELA FISCALIZAÇÃO. NÃO SENDO POSSÍVEL A EXECUÇÃO DAS MEDIDAS INFORMADAS NO PROJETO, CONSULTAR A FISCALIZAÇÃO E O PROJETISTA ANTES DA EXECUÇÃO.



RAMPA ACESSIBILIDADE - Meio-fio

1 : 50

COORDENADAS GEOGRÁFICAS			
Nome Rua	Tipo Pavimento	P1	P2
RUA 5	PAVIMENTAÇÃO CBUQ	543439.4225 m E 7356106.5284 m S	543436.2005 m E 7356123.2198 m S

TABELA DIMENSÕES PAVIMENTAÇÃO C.B.U.Q.		
Tipo Pavimento	Rua	Área
PAVIMENTAÇÃO CBUQ	RUA 5	102.00 m²
Total geral		102.00 m²

TABELA DIMENSÕES CALÇADA		
Tipo Pavimento	Rua	Área
CALÇADA EM CONCRETO	RUA 5	28.56 m²
Total geral		28.56 m²

TABELA DE "MEIO FIO"		
Tipo	Nome Rua	Comprimento
MEIO FIO E SARJETA TIPO 02 DER		
MEIO FIO E SARJETA TIPO 02 DER	RUA 5	34.00
Total geral		34.00

TABELA RAMPA DE ACESSIBILIDADE				
Qtde	Nome Rua	Trecho	Largura	Comp.
2	RUA 5		1,20	5,10
2				

TABELA FAIXA DE PEDESTRE				
Qtde	Nome Rua	Largura	Comp.	Área total
1	RUA 5	0,50	5,00	15,00 m²
1				15,00 m²

TABELA DE "PISO PODOTÁTIL"		
Modelo	Nome Rua	Pçs
PISO PODOTÁTIL DIRECIONAL 40X40CM		
PISO PODOTÁTIL DIRECIONAL 40X40CM	RUA 5	58

LEGENDA



CALÇADA EM CONCRETO À EXECUTAR



PAVIMENTAÇÃO EM C.B.U.Q. À EXECUTAR



PAVIMENTAÇÃO EM C.B.U.Q. DETALHES À EXECUTAR

PROJETO EXECUTIVO  
PAVIMENTAÇÃO

FOLHA  
01/01



PREFEITURA MUNICIPAL DE SAPOPEMA-PR  
PROPRIETÁRIO

PAVIMENTAÇÃO EM CBUQ  
OBRA

SAPOPEMA - ESTADO DO PARANÁ  
CIDADE

RUA 5 - DAS PALMEIRAS  
ENDEREÇO

LOCALIZAÇÃO  
SITUAÇÃO S/ ESCALA



COORDENADAS GEOGRÁFICAS  
UTM:  
543439.4225 m E  
7356106.5284 m S

ART nº : 1720234068217

INFORMAÇÕES DO LOTE

QUADRA.....

LOTE.....

CADASTRO.....

MATRICULA.....

LOCAL:

RUA

Prefeito Municipal  
PAULO MAXIMIANO DE SOUZA JUNIOR

Responsável Técnico  
ENGº CIVIL  
FÁBIA ROBERTA P. ELEUTÉRIO DE OLIVEIRA  
CREA SP nº 506.345.854/4/D

PROJETISTA:  
MARCOS ELEUTÉRIO

Data:  
14/08/2023

ÁREA:

ÁREA DE INTERVENÇÃO: 102,00 m²